

ぶな

2022年5月号

NO. 518



滋賀県勤労者山岳連盟 比良雪稜会

《巻頭言》

2020年1月、日本に新型コロナウイルスが上陸して丸2年経ちました。得体のしれない怪物に日本中が恐怖に怯えました。外出規制が出され、自宅に籠る毎日が続きました。しかし、その内運動不足になり、高齢者にとっては動かないことは健康への不安につながりました。運動することが大好きな私は我慢できません。そんな時に知人から近場の長等山の存在を知らされました。

標高370mの小高い丘ですが、30分ほど登ると大津市街が一望でき、清々しい気持ちになれました。この魅力にはまって登り始めるようになりました。

頂上には記録ノートが保管されていて、登頂記録をメモすることができます。中を見ると登頂回数が300回・500回と記帳されています。それを見て「これだ！」と思い挑戦することを決めました。

登ってみると仲間ができ、会話を交わすようになり親しくなり、登頂記録に記帳されている数字は百の位だけで実際は2千とか、3千が省略されていたことを知り大きなショックを受けました。しかし、これで諦める訳にもいかず、自分も挑戦する気持ちになりました。

間もなく登り始めて二年が経ちます。雨の日も雪の降る日も強風の吹く朝も猛暑の日も登り続けて700回間近になります。

お陰様で体調も良く食欲も進み、健康な日々を過ごしています。

「禍を転じて福と為す」のことわざ通り、コロナが流行してこそ実現した行動です。今後も体調管理に十分注意し、無理をしないでできるだけ登り続けたいと思います。

K藤FM男

目次

巻頭言	K藤 FM男 様	1
目次		2
例会案内		
鈴鹿山脈② 那須ヶ原山~高畑山~鈴鹿峠	5月15日(日)	3
愛宕山 924m	5月19日(木)	4
但馬妙見山&植村直己冒険館	5月22日(日)	5
荒島岳	6月12日(日)	6
第50回クリーンハイク(清掃登山)	6月5日(日)	7
例会報告		
湖南アルプス・4山周回	3月27日(日)	8
仰木里山(桜公園)	4月2日(日)	12
大文字山(読図)	4月10日(日)	15
鈴鹿山脈県境稜線を往く①油日岳~那須ヶ原山	4月17日(日)	16
公開山行の下見報告 山門水源の森~東ヶ谷山	4月13日(水)	18
寄稿	スイスアルプスのトレッキング(2)	19
報告	夏原グラント 第11回助成金贈呈式	21
	2年目 プレゼンテーションの報告	22
2022年	第2回運営委員会報告	23
2022年	第2回リーダー部会議事録	26
5月	予定表	28

表紙写真(仰木のしだれ桜)撮影 K嶋F男氏

(例会山行案内)

鈴鹿山脈 県境稜線を往く②

那須ヶ原山～高畑山～鈴鹿峠

那須ヶ原山から唐木キレットを越え、高畑山山頂で 360 度の展望を楽しみ、ナイフリッジを通過して鈴鹿峠へ。変化ある楽しいコースです。

鈴鹿山脈県境稜線をつなぎましょう。

日程：5月15日（日）

集合：堅田駅 7:00

コース：堅田駅 7:00＝大原ダム 9:00＝那須ヶ原山 10:00～溝干山～坂下峠 11:30～高畑山
12:30（昼食）13:00～鈴鹿峠 14:30＝堅田駅 17:00（解散）

難易度：体力★★★★☆☆ 技術★★★★☆☆

装備：弁当・飲み物・雨具・行動食・非常食・防寒着・手袋・地図・
その他日帰り登山装備

申込先 H島

（車台数の状況により参加者数制限される場合があります）

締切日 5月9日（月）

中止：前日 9 時の予報で降雨・強風の場合は中止にします。この場合、正午（12:00）までに連絡します。

【例会山行案内】

愛宕山 924m

京都市で二番目の高さを誇り、防火・鎮火の神様として信仰を集め、多くの方々に親しまれている山です。

JR 保津峡駅からツツジ尾根を登ります。下りは、明智光秀が本能寺の変の直前に通ったとされる道、明智越えを。

少しロングコースですが、新緑をたっぷり楽しみましょう。

〈日時〉 5月19日(木)

〈集合〉 JR 保津峡駅 8時15分

〈コース〉 JR 保津峡駅 8:15～荒神峠～水尾分れ～愛宕神社手前 11:30～神明峠
～土用の冷泉～峯の堂～明智越え～JR 亀岡駅 17:00

〈難度〉 体力★★☆☆☆ 技術★☆☆☆☆

〈申込み先〉 T 中啓

〈締め切り〉 5月12日(木)

【例会山行案内】

但馬妙見山&植村直己冒険館

兵庫県北部に位置する近畿百名山の一つ但馬妙見山（1139m）に登ります。
2年ほど前に計画しましたがコロナ禍で中止にした山です。

大ナル登山口から時計回りに周回できるコースです。植物歳時記の道と名付けられた登山道はミズナラや天然杉が続き尾根に登ればブナ林が続きます。名草神社付近にあった樹齢1500年といわれた天然記念物の妙見の大杉は倒れてしまいましたが300年超えの妙見杉は多くあるそうです。下山後には世界的に有名な登山家の故植村直己氏の故郷豊岡にある植村直己冒険館を見学の予定です。

日時：2022年5月22日（日）

集合：和邇川河川敷駐車場 午前5時20分 JRで来られる方は連絡下さい。

（湖西線の方）和邇駅 5:27 （琵琶湖線の方）大津駅 5:45 でお越し下さい。

行程：京都東又は大津IC～（中国道・加西SA休憩）～和田山IC～大ナル登山口

6:00 ごろ

9:30

大ナル登山口～妙見キャンプ場～妙見山～名草神社～大ナル登山口

9:45

11:30(昼食)

14:15

大ナル登山口～植村直己冒険館見学（0796-44-1515 ￥500）

14:30

～15:15

（1時間）

16:30

植村直己冒険館～和田山IC～（西宮名塩SA休憩）～京都東IC～和邇川河川敷

16:45～

21:00 ごろ

持ち物 通常の日帰り装備一式 及びマスク・除菌グッズ類

レベル 体力・技術とも★★☆☆☆

距離 約7km 約4時間半

担当 N尾

申し込み

締め切り 5月16日（月）

雨天中止 中止する時は前日13時までに連絡します。

各自コロナ感染防止対策をとってください。

《例会山行案内》

荒島岳

福井県大野市にある荒島岳は「大野富士」とも呼ばれ、日本百名山の人気です。シャクナゲやブナの林、白山や北アルプスの展望など充実した登山が体験できます。登山道は一部滑りやすい箇所がありますが、それほど問題ではありません。初夏のシャクナゲはシャクナゲ平付近で見られ、展望はあまり良くありませんが頂上への急登前に一息つける場所です。

今回は中出コースをピストンしますが、シャクナゲ平から荒島岳山頂へは「もちがかべ」と呼ばれる急坂があり、これを登ると見晴らしの良い尾根歩きとなり、小ピークを二つ越えれば荒島岳の山頂です。

日 程： 6月12日(日)

集 合： 和邇川河川敷駐車場 6:30 集合

コース： 和邇川河川敷駐車場 6:30=北陸自動車道敦賀 IC 7:30～福井 IC 8:00
～水郷登山口駐車場 9:00～小荒島岳(1186m)10:30～シャクナゲ平
(1264m)11:00～12:00 荒島岳(1524m)12:30～シャクナゲ平 13:30～小荒島
岳 14:00～水郷登山口駐車場 15:20～福井 IC 16:20～敦賀 IC 17:00～和邇
川河川敷駐車場 18:30 (解散)

レベル： 中級 体力 ★★★☆☆ 技術 ★★★☆☆

持ち物： 水、昼食、非常食、地図、磁石、雨具、ヘッドライト、他日帰装備
申込み先： N野

締め切り： 6月6日(月)

雨天中止： 雨天中止の場合は、前日午前中に連絡します。

注 意： 新型コロナウイルス感染予防としてマスクの着用をお願い致します。

但し、山行中はマスクを外して貰って結構です。

車は3～4名/台とし、現地に直行される方は CL まで連絡して下さい。

湖国の豊かな自然を次の世代に！あなたもできる自然保護！

第50回

2022年

クリーンハイク

(清掃登山)

6月5日(日)

少雨決行



<比良雪稜会担当コース>

① コース 権現山・小女郎ヶ池 (定員 20 名) JR 堅田駅 8 : 00 集合

堅田駅 8:50 発=(バス)=平-権現山-小女郎ヶ池-打見山=(ロープウェイ)=山麓駅

②コース 蓬萊山・打見山 JR 蓬萊駅 9 : 00 集合

蓬萊駅=(タクシー及び会員の車)=湖西道路脇又は野離子川砂防ダム-

金毘羅道登山口-蓬萊山-打見山=(ロープウェイ)=山麓駅

<持ち物> レジ袋、ゴミ拾い用トング、水、昼食、雨具、マスク、消毒剤、
その他日帰り装備。45ℓごみ袋と軍手はこちらで用意します。

<参加費> 会員無料 一般 100 円(保険代)

堅田から平のバス(20名分)及び下山のロープウェイは、江若交通さん、
びわ湖バレイさん、滋賀県連の協力により無料です。

<申込み> ①コース 西村(高) kazuyo-buna@r.river.sannet.ne.jp

②コース 近藤 konkonpilo-hirahira@yahoo.co.jp

<締切り> 5月30日(月) (但し①コースは定員になり次第締切り)

☆会の**重要行事**の一つです。皆さん都合付けて参加しましょう！やむを得ず参加できない方は、カンパをお願いします。友人、知人を**お誘い**ください。清掃登山チラシは、22日頃事務所に届く予定ですのでご活用ください。

☆会員は、**全員役割分担**がありますので、早めに集合しご協力をお願いします。

☆**新型コロナウイルス感染症対策**を、各自しっかりお願いします。



この事業は、夏原グラントの助成を受けています

〈例会山行報告〉

湖南アルプス・4山周回

山行日：2022年3月27日 日曜日

参加者：N尾K一(CL) N野T光(SL) K嶋F男(SL)(写真) W佐K一 I井T雄

N田N子 S水M子 T中T彦 F野K太郎 H浦A子 G阿弥M子

N村Y紀子 (12名)

[コース]

田上枝公園駐車場 7:10～アルプス登山口 7:25～渡渉地点 7:35～P300 8:15
休憩～堂山 8:29～鎧堰堤 9:30 休憩～迎不動 9:56 休憩～泣不動 10:47～太
神不動寺 11:16～太神山 11:26～太神不動寺 11:43 (お昼) 12:15～矢筈ヶ岳
分岐 12:28～出合峠 12:59 休憩～矢筈ヶ岳 13:11～出合峠 13:34～大谷河原
付近 14:21 休憩～砂防工事道分岐 14:42～笹間ヶ岳 14:58～林道 15:31 休憩
～田上枝公園駐車場 16:18＝解散

田上枝公園駐車場に 7:00 に集合。前日の雨は上がっているが、まだ曇り空。
堂山・太神山・矢筈ヶ岳・笹間ヶ岳 4座制覇を目指し 7:10 出発。最初の難
所？渡渉地点に到着。前日の雨で増水を心配していたが、全員溺れることな
く無事に渡りきる。衣服調整をする。

天神川の渡渉



1 座目の堂山へ。滑らないよう水にはまらないよう緊張しながら何度も何度も渡渉を繰り返す。ほっと安心したところで次は岩場。この頃には太陽も出てきて快適なお天気。岩場にはロープがある箇所もあり、ロープを手に岩場を下りようとする、足の置き場がわからなくなったり、思ったところに足の置き場がなかったりと苦戦する。アスレチックのようで楽しい山だった。

2, 3 座目の太神山と矢筈ヶ岳は歩きやすい登山道がつづき、参加者の楽しい話し声も聞こえてくる。太神山頂にある太神不動寺の本堂は、不安定な岩の上に巨大な脚組を建てその上にある。清水寺のようである。また、くぐり抜けができる大きな岩もある。どちらも一見の価値があるすばらしいものだった。太神不動寺で昼食をとった。矢筈ヶ岳山頂へ向かう途中、堂山の岩場で出会った二人組の登山者に再び出会う。我々とは逆周りで歩いているようだった。

4 座目の笹間ヶ岳には少し岩場もあり、山頂の巨大な巨石のうえに登るには、はしごか鎖を使う必要がある。安全第一の人ははしごの方へ、少し冒険したい人は鎖の方へ。巨石からの見晴らしは抜群だった。

リーダーのN尾さんの先導のおかげで、予定時刻よりも20分ほど早くゴールすることができた。また、写真担当のK嶋さんのおかげで4座の山頂で集合写真を撮ることができた。ありがとうございました。4座制覇し、長距離のハイキングを楽しむことができました。

[一口感想]

春の陽射しの中 少々冷たい風が 心地よく、4山周回 タイム 9:10 で 3万6千歩歩きました！ 達成感大!! ヤマツツジも サクラも ボケの花も美しかった！ 皆様 有り難う御座いました。 N田

湖南アルプス4座を縦走して、達成感は感じましたが足腰の痛みは残りました。 N野

堂山までは渡渉箇所が多かった。渡渉をされていて突然、若い頃やっていた

波止釣りを思い出した。竿袋とクーラーボックスを肩にたすき掛けにして、右手に釣り道具、左手に餌バケツを持って、草履履きでテトラポットをびよんびよんと器用に飛び移って釣りポイントに行っていた。今思うとテトラから落ちれば死ぬか、大怪我するかどちらかだったが、そんなことは何も考えず、頭の中は魚を釣ることだけで一杯だった。渡渉とテトラ渡りと同じ様な感覚だったので昔の愚行を思いだしたのだが、その時も今回の渡渉も落ちなくてよかった。

T中

本当に長い長いコースでした。無事に四座踏破出来て良かったです。見晴らしもよく岩場ありアップダウンあり、凄い古寺ありととても面白いコースでした。早咲きの桜やツツジのオマケもありで、初めて歩いたので大感激でした。大変お騒がせしました。

G阿弥M子

今日は湖南アルプス4山周回コース。昨日まで足が痛かったのでドキドキのスタートです。前日の雨で岩が濡れて滑りやすく、苦手な渡渉も数多くありその度にド緊張！でも景色も天気も良く楽しい山行でした。18.8キロ、最高記録です。最後は足の裏が燃えるようでした。

H浦

石山寺辺りから瀬田川を挟んで眺め身近に感じていた山でしたが、今回、実際に初めて登りました。低山ながらも岩場や、滝、きれいな水の流れる広い河原などがあり変化に富んだ山歩きを楽しむことができました。また、不動寺の清水の舞台のような懸造りのお堂なども素晴らしいものでした。

W佐K一

4 山目の笹間ヶ岳にて



(例会報告)

仰木里山（桜公園）

日時 4月2日(土)晴れ

集合 堅田駅 9:00 東口3番バス乗り場付近

コース 堅田駅 9:00～仰木の里東公園 9:50～仰木の里幼稚園 10:40～龍光寺 10:55～桜公園
12:00(昼食) 13:15～ 一本桜 14:05～仰木道 15:00(解散)

参加者 H島(CL) O村智 Y口弥 H池 I井(SL) S内 N井 S井 T中利 T中啓
K藤 O村益 S井 K原 H浦 S水 K嶋 H部史(SL) H部美 N村高
F野 N田 N田家族(4名) S喜(体験)

昨日の寒風は うその様に去り、大津市北部、比叡山から琵琶湖の西岸へと伸びる雄大な山に位置する仰木は、立体感のある雄大な棚田が広がり、人と自然が織りなす里山と紹介されている処を 堅田駅 9:10 に 出発。

仰木の里東公園(9:50～10:05)で CL さんの ご挨拶・コース説明・体験の方・家族連れを紹介・4班に分かれる等のお話を聞き、班別に出発。第二の桜ポイントで、比良山を眺め、仰木の里幼稚園(10:40)通過し、龍光寺(10:55)の枝垂れ桜=3分咲き=の元で 写真を取り、華開寺(11:07)、豊川橋を渡り 名古屋コーチンの鶏をみて、卵を購入(味濃く、美味、6個一700円)。梅宮神社(11:23)を過ぎ エミュー等々で ほっこりして 坂を登り桜公園=樹の多さに 圧巻。昨日の寒風か？樹全体赤味がかかっているけれど、末枝に少し咲くのみ。12:00～13:15 昼食を食べながら H島・Y口Y生さんの オカリナ合奏を=(曲目 さくら・さくら、朧月夜、夏の思い出、花、琵琶湖就航)登りの疲れが、コロナ禍のもやもや感が スーッと無くなり、楽しいランチ・お茶タイムに、良いな～の声が出た！

ツェルトは片付けるのが大変。コンパクトに成らず、疾苦八苦？ 良い経験に成りました(^_^)V
一本桜(14:05)で写真～仰木道で解散(15:00)

此処から 自由参加！堅田の浮御堂(15:35)～祥瑞寺(臨濟宗 庭が春めく様を、わび・さびの
世界 15:45)～堅田駅(16:10)着でした！

有り難う御座いました！

歌舞伎「高坏」の長唄の1部 今日ひと日、春に迷わん嵯峨の奥の 嵯峨を堅田に代えて～\
(^_^)／

N田N子

(賑やかな 家族の一口感想)

父 楽しかった。滋賀って広いなあ！色々な所を 見せて貰えた！

次男 疲れた。長いようで 短かった。

3男 身体の節々が痛い(+。+)。

4男 結構 楽しかった。帰りは 足が痛かった。筋肉痛かなあ？ でした！

春休みの楽しい思い出が また一つ 増えました！

お騒がせしました。有り難う御座いました！

(リーダーからの一言)

ツェルト設営練習を仰木里山の桜公園で行いました。

約30年前に関西電力の高圧送電線鉄塔資材置き場跡地が荒れていたために、地元の有志によ
って桜苗木が植えられたのが桜公園です。

人里から離れた山中にあるため桜の穴場となっています。

満開の桜は素晴らしいの一言です。近場ですので是非見学してください。

H島 茂



(例会報告)

大文字山（読図）

日 時 2022年4月10日（日）晴れ

参加者 H池 CL H部 SL K嶋 S井 N村 T中啓 SL Y口弥 K藤 S井
H部美 K原 H浦 O村 N野

行 程 山科駅 9:00～後山階陵～天の原～熊山～玄孫熊山～大文字山～日向神宮
～ 地下鉄蹴上駅 15:40（解散）

しだれ桜が満開の山科駅前に15名が集合した。絶好の登山日和である。この例会のテーマは裏大文字山と呼ばれる多彩なコースを地図読みしながら3グループに分かれて歩こうとするもの。早速、CLから今日の読図に必要な地形図（写真）の配布を受けスタート。後山階陵（登山口）で読図方法の説明があり地図にコンパスをあて、まず正置そして現在地と目的地を確認し向かう地点への方向をコンパスにインプットする方法など教えてもらい地図を片手に登山開始、GPSは使わないで歩いてとのこと。

登山口から安祥寺川に沿った山道は途中2018年の台風による倒木が激しく倒木を乗り越えあるいはくぐりながら通過した。配布地図に示されたP①10:30小休止、ここまで等高線で現在地や標高などを確認しつつ歩く、以降も同じ。ここから大文字山の北側をCLが設定したコースに入りP②～P③天の原を目指し北上、俗にフライパンと呼ばれる③11:30は広々とした高原のようで野点にいいなと誰かが話していた。次のP④熊山へはさらに北上するコースを進み熊山の尾根筋を折り返し登り④12:00着。昼食後、P⑤玄孫熊山（316）まで孫熊山、子熊山、曾孫熊山と328m付近を縦走し⑤12:50着、展望はないが春山らしい新緑を楽しむ。ここからP④に戻りP⑥大文字山（465）を目指してさらに南下するが、大文字山直下の急登には大汗をかいた。山頂13:40では予定通り、にぎやかに談笑しながらティータイムをとる。そして京都市内を一望する展望を楽しむ。

下山は京都トレイルを七福思案処から日向神社15:30へと歩き解散となる。読図の難しさ楽しさ必要性などを学んだ例会でした。そしてまた熊ファミリーを訪ねたい。

記録 K原



〈例会山行報告〉 鈴鹿山脈県境稜線を往く①

油日岳～那須ヶ原山

日時：2022年4月17日(日) 曇り

参加者：CL H島・SL N野・K藤・S水(救急)・K嶋(写真)・H浦・O村益・

O村智・K原・T中利・F川(会計)・N尾(記録) 計 12名

行程：大原ダムへの分岐地点へ集合 8:40～9:15 油日岳登山口 9:26～10:11
油日岳 10:26～加茂岳 10:30～忍者岳 10:46～三国岳 11:07～三国山 11:40～
12:30 途中で昼食 13:00～13:18 那須ヶ原山 13:40～登山口 14:19～参道橋
14:36～大原ダム付近の林道 15:20～朝の集合地 15:30

現地解散となる。

今日はH島氏企画による鈴鹿山脈全山縦走の第1弾、鈴鹿最南端の油日岳から那須ヶ原山を縦走するコースを歩く。集合地点に4台が揃いH島氏とT中氏の車が那須ヶ原山登山口駐車場へ行き、T中氏の車を配車後3台で油日岳の登山口に向かう。林道がやや悪く走行し辛い、かなり上部まで登れるので油日岳までは最短コースとなり、急登ではあったが標識案内通り45分ほどで到着できた。先ずは最初の山をクリアー。

油日岳



ここから那須ヶ原山を目指し、加茂岳・忍者岳と越えていく。三国岳の手前あたりからアップダウンの連続で痩せ尾根歩きを強いられ固定ロープが続く★★★★コースとなり慎重さが求められるので結構時間がかかる。三国山を過ぎてお昼は那須ヶ原山の少し手前でとり、那須ヶ原山へは想定より少し遅れて登頂。ここでしばらくコーヒータイム。ここから時間の都合上当初予定の坂下峠に向かわず参道橋へ下山したがここは普通の山道なので楽に感じ1.5時間ほど早く下山できたと思う。運転者4人が油日岳登山口に停めた車を取りに行ってもらい間に8人は林道を半時間余り歩いたところで車が到着。朝の集合地点まで行きそこで現地解散した。中々の険路を皆さん元気に無事下山で何よりでした。何回もつないで鈴鹿北端の霊仙山まで歩きたいものですね。

険路の下り

那須ヶ原山



(リーダーからの一言)

難所の通過に時間を要しコースタイムとおりに歩くことはできません。

また、やせ尾根や激下りの危険個所では十分に時間をかけました。

今後とも余裕のある計画で鈴鹿山脈県境稜線をつないでいきたいと思います。

全コース歩ければ素晴らしい勲章になるでしょう。(H島)

〈公開山行の下見報告〉

ひがしがたにやま
山門水源の森～東ヶ谷山(657.5m)

日程：4月13日(水) 天気：うすくもり
参加者：CL：N村高(記録) SL：K藤 K林(救急) 3名

- 7：00 和邇出発＝西浅井町山門水源の森入口着 8：15
8：25 山門の森入口(226m)出発 森に入山するには協力金(@200円)が必要で、
「森の楽舎(事務室)」で600円(3人分)を入れる。
ボランティアスタッフが居られ、当日少し話をしてもらえないか？ 後日交渉。
小さいトイレがあるが、故障中で使用不可。修復は未定とのこと。
尾根道(右回り)をとる。タムシバ・ショウジョウバカマ・イワナシなどが見られる。
湿原展望所を通過 ユキバタツバキの群生あり。アカガシが多く見られる。
8：30 北分岐 ここから四季の森コースを通過してブナの森コースの南分岐へ横断す
道があるのだが、今冬の大雪で道が壊れていて通行止め。復旧日は不明とのこと。
トクワカソウの群落あり！ 丁度見頃で一面ピンク！ ネットで囲われているが。
10：00 ジョーズ岩 名のとおりサメにそっくり。
10：15 守護岩 520m 森を離れ、すぐに余呉トレイルの尾根となる。
10：30 開けた展望地 360度の展望で敦賀湾とびわ湖の両方が望める。
伊吹山や金糞岳などの山々も。野点到最適 本番はここで昼食としよう。
所々に残雪あり 山頂手前は急登
11：05 東ヶ谷山頂 657.5m 狭い さらに南下する
11：45 高压電線鉄塔 551m 161号敦賀市山中から登ってくる巡視路あり
ここで山門の森へ引き返す
12：10～35 東ヶ谷山頂にて昼食
13：15 守護岩 ブナの森コースをとる。 ヒノキの森を通過
南分岐を過ぎ、湿原に到着 春の装いは未だない。南部湿原展望台がある。
左下に湿原を見ながら歩く 沢道を歩き、森入口のPに到着

※本番は湿原コースを歩き、南分岐から通行可であれば、四季の森コースを通過して北分岐へ渡り、そこから尾根コースを守護岩へ向かう。通行不可なら、南部湿原展望台で引き返し、湿原展望所より尾根コースを行くことに決める。

※余呉トレイルは道が分かりにくい所があるので常に現在位置と方向確認が必要。

次は161号線側からのルート確認のため敦賀市山中へ移動し、散水設備施設横に駐車。

- 15：00 出発 国道161号を2～300m戻り、高压電線の真下が大浦越古道の入口。
少し進んだところから巡視路に取り付く。ほぼ直登のため、急である。
15：40 鉄塔 551mに着く。これで前半の部と繋がったが、巡視路は急で下りは危険なので、古道も探検しようと、余呉トレイルを更に南下し大浦越(470m)へ進む。
大浦越の下りは古道だけあって緩やかで歩きやすい。下部はグレンデ跡のようだ。
16：10 駐車地点に下山。山門水源の森～東ヶ谷山～山中の全コースを往復下見踏破。
本番は 山門水源の森～東ヶ谷山～大浦越～敦賀市山中の縦走 に決める。
17：30 和邇帰着し下見ミッション完了。

報告 N村高

スイスアルプスのトレッキング（2）


N野T光

グリンデルワルトのシャレー（貸別荘）から鉄道を乗り継いで、“ベルン州の高地”を意味するベルナーオーバーラントのアイガー、メンヒ、ユングフラウなど 4000m 級のベルナー・アルプスの山々が間近に見られるユングフラウヨッホに登りました。グリンデルワルト駅から登山鉄道でクライネ・シャイデック駅（2,061m）に行き、更にユングフラウ登山鉄道を乗り継いでユングフラウヨッホ駅（3,454m）に到着しました。

ユングフラウヨッホのパノラマ展望台からは西にユングフラウ、東にメンヒ、南にアレッチ氷河を眺めることが出来ました。氷河を約 30m の深さまで彫って作った氷の宮殿にはクマやペンギンの彫刻が並んでいて楽しむことが出来ました。



アイガー



アイガーとメンヒ



ユングフラウ



アレッチ氷河

ベルナーオーバーラント

スイスアルプスの高山植物は標高約 800m の低山帯から約 3,000~3,400m の雪線（万年雪が残る境界）まで広く分布しています。スイスアルプスでは約 600 種類以上の高山植物の花々が確認されています。

トレッキングの途中で様々な色や形の高山植物を眺めていると、自然と心が和んで来ます。赤い色のアルペンローゼと青い色のエンツィアン、白い色のエーデルワイスはアルプスの三大名花と呼ばれています。

アルプスの高山植物は激しい温度変化や乾燥、強風など厳しい環境に適応して生き残って来ました。そのため草丈が低くて小さく、地下茎が発達した種が多く見られます。アルプスの高山植物は活動期間が非常に短くて、標高 2,000m で約 2 ヶ月半、標高 3,000m では数週間という過酷な環境です。夏までに開花準備を終えた植物たちは、雪の下でじっと寒さに耐えて次の年の雪解けと同時に一気に花を咲かせます。

今回のスイスアルプストレッキングで多くの高山植物と出会うことが出来ました。



アルペンローゼ



ドッターブルーメ



バイエリッヒャー・エンツィアン



アルプスのお花畑

アルプスの高山植物

<夏原グラント報告>

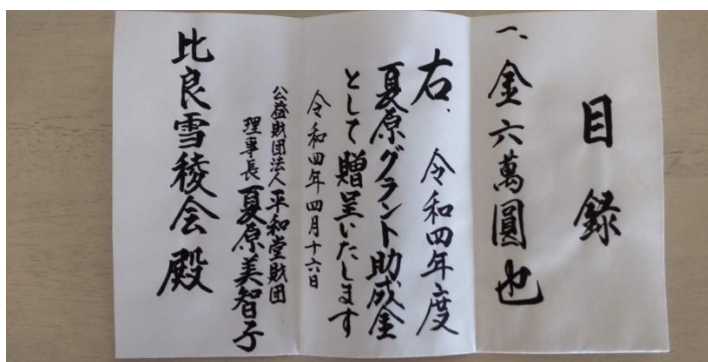
4月16日(土)クサツエストピアホテルにて、第11回「2022年夏原グラント」助成金贈呈式に参加しました。

開会宣言、選考委員・主催者の紹介の後、理事長夏原美智子氏より順次各団体代表者が目録を受け取りました。ちなみに1年目16団体、2年目16団体、3年目10団体、ステップアップ助成2団体の34団体が揃いました。(ファーストステップ助成という制度もありますが、贈呈式には参加していません。)

その後、活動事例発表が以下の団体からありました。

1. 西山自然保護ネットワーク～京都の小塩山でカタクリやギフチョウを守る柵作りをしています。
2. 下坂本子どもコミュニティ～年間3回程度湖底のヘドロ除去、オオカナダモの刈り取り、湖岸清掃をしています。
3. フィールドソサエティー～大文字山の麓で森林環境学習や野生動物調査などを実施している団体です。

以上



6万円頂きました！！

K 藤ひろみ

夏原グラント（2年目）プレゼンテーションの報告

N野T光

夏原グラント（2年目）のプレゼンテーションが2022年3月13日（日）にピアザ淡海滋賀県立県民交流センターで開催され、中野と西村会長が参加した。夏原グラント（2年目）を申請している18団体と審査の先生方5名及びしがNPOセンターから数名が参加していた。

発表時間は1題早くなり、13:20～13:35で7分間がプレゼンテーションで8分間が選考委員との質疑応答の時間でした。N村会長がスライド(作成&操作はN野が担当)及び紙資料を使ってプレゼンテーションを行い、各審査委員の先生方から次の4つの質問が出されました。

- 1) 飲み水水質検査において採水時の温度測定は行っているか？ 温度は大変重要なので。
⇒今回は温度の測定は行っていないが、今後は温度測定を行いたい。
尚、採水は専用容器で行い、持ち帰り後は速やかに検査機関へ冷蔵託送している。
- 2) 清掃登山（クリーンハイク）で参加者からカンパや協力金を貰っているか？
⇒特に参加者からはカンパや協力金は貰っていないが、参加費を頂いている。
- 3) 飲み水水質検査結果は貴重なデータと思うので、滋賀県琵琶湖環境科学研究センターに持ち込んでどうか？ 歓迎されると思う。
⇒そのように検討したいと思います。
- 4) 清掃登山でゴミの総量は記載しているが、どんなゴミが多いのか？ ゴミの種類とそれぞれの量はどうか？
⇒回収したゴミは分別しそれぞれ計量も行っている。今回は資料として出してなかったが次回より種類とそれぞれ重量も記載します。

以上報告ですが、選考委員の先生方は比良雪稜会が行っている活動は継続して行っていくことが重要であり、今後も続けて行って欲しいとの要望がありました。

↓

3/28 公益財団法人平和堂財団の夏原美智子理事長より採択の連絡有り

2022 年度第 2 回 運営委員会報告書

出席：N村、A本、N野（記録）、K林、K藤、I井、H浦、T中利、K嶋、H野
欠席；S内、F野、H島

場所：和邇コミュニティーセンター第 3 会議室

日時：2022 年 4 月 12 日（火）19 時 30 分～20 時 45 分

1. 春の公開野点山行について（4/29 開催予定）

1) 山行コースは湖北の東ヶ谷山～山門水源の森。コースの詳細は 4/13 の下見実施後に決定。春の公開野点山行は 3 年ぶりの実施となり、多くの参加を望む。

2) バスの乗車区間

往路：JR 堅田駅～小野駅～和邇駅～山門水源の森入口

復路：山門水源の森入口～JR 和邇駅～小野駅～堅田駅（17:30 頃帰着予定）

3) 参加費

会員・会員家族・会友：2,500 円

一般参加者：3,500 円

4) 定員：40 名募集

現在、会員：15 名、一般参加者：16 名 で合計 31 名。

5) 下見

4/13（水）にN村高、K藤、K林の 3 名が参加予定。

2. 清掃登山について（6/5 開催予定）

1) コースについて

4/19（火）の第 2 回リーダー部会で①平から権現山コース②金毘羅道コースの 2 コース案に決定。

K藤氏より②コースの下調べの結果報告：予約タクシーは 2 台でピストン。

4 人×2 台×2 回＝16 人 自家用車を 1～2 台加えて 20～24 人の予定。（定員は特に設けない）

第 1 便：湖西道路までタクシーに乗り、その後 1 時間 30 分歩く。

第 2 便：砂防ダムまでタクシーに乗り、その後 1 時間歩く。

2) ゴミ回収

登山口でのゴミの回収は行わない。ゴミは最終集積場まで持ち運ぶ。

3) 案内用チラシ

K藤氏からM内理事長に連絡して Word 版の清掃登山チラシを入手する。

4) 一般参加者および他会からの参加

一般参加者は募集する。他会からの参加は交流山行では無いが、歓迎する。

殆どの会は 5/29 (日) に実施する。

5) 江若バスとびわ湖バレイへの協力依頼は県連から実施済み。

3. 写真展について

1) 3/17 に行われた写真展実行委員会について報告。(N野)

2) 写真展についての質問

- ・最初の写真展の内容と変わって来ているがどうか？ (K嶋)

H島氏の方で写真を会員より集めてブログに公開したり、写真展の開催などを計画されていたが、今回 6 名の実行委員が集まり正式に“写真展の開催と写募集”について協議し、ぶな 4 月号に案内を掲載した。(N村高)

- ・提出期限が 5/31 になっているが、写真展の開催が 9/8～9/13 なので早すぎるのではないか？

写真展の準備の都合もあるが、写真の応募数も考慮して実行委員会で提出期限に関して再度検討する。

- ・既に写真を提出してブログに掲載された会員に、写真募集方法の変更を再度案内したらどうか？

運営委員会のメンバー以外のM藤さん、K藤さんらに写真募集方法の変更について実行委員会から丁寧な説明をメール等で行う。

4. 各担当より

- ・遭難対策・技術アップ担当：4/2 (土) の例会山行「堅田一本桜～仰木」において、“ツェルトの張り方”についての講習会を開催した。

- ・会計：県連より 105,600 円の入金があった。年度末にどの様に対処するか決定。
- ・HP：機関誌「ぶな」の HP 用の編集作業について、今年の定期総会で堀池氏が質問したが、まだ統一されていないのではないかと？（K藤）
次回のリーダー部会(4/19)で例会山行 CL が HP 用原稿をチェックして HP 担当者に送るよう再度確認する。
- ・リーダー部、自然保護、機関誌、労山基金、事務局からは特に報告無し。

5. 県連報告

第 2 回理事会が 4/5（火）に開催された。（T 中利理事）

- ・清掃登山のチラシへの広告掲載を好日山荘から断られた。
- ・初級登山教室が開講し、オリエンテーションに比良雪稜会 2 名・山友会 2 名・岳友会 1 名が参加する。岳友会の 1 名は受講するかどうかは未定。

第 1 回実技は 4/16 読図山行が比良山系で行われる。

- ・入門登山教室の案内を「滋賀リビング」に掲載した。参加費は 1,000 円で会員は無料。9 名の申込あり。
- ・全国登山者自然保護集会在 7/9（土）に滋賀で開催予定。

6. その他

- ・夏原グラント（2 年目）に応募して、採択された。助成金額は 6 万円。
- ・交通費は 40 円/km。
- ・会員動向　O野M広氏が 3 月より入会。現会員数 45 名。

当会に関心興味を持っておられる方が 2 名あり、内 1 名は体験参加済で公開山行にも参加予定。もう 1 名は公開山行に参加予定。

次回 2022 年度第 3 回運営委員会は 5 月 10 日（火）19 時 30 分からです。

《第2回リーダー一部会議事録》

日 時 4月19日(火)

場 所 和邇文化センター内 和邇コミュニティーセンター 第4会議室

出席者 H野・K嶋・H島・N村高・H部・N尾・K藤・N野・G阿弥・K原
T中啓・H池

議題1 例会実施状況（ヒヤリハット）

- ・マキノ高原：特になし。
- ・音羽山：特になし。
- ・湖南アルプス：滑りやすい箇所、徒渉があったが特にヒヤリハットはなし。
- ・文殊山：雨天中止。
- ・仰木逢坂山：特になし。ツェルトの使用法の練習を行った。
- ・大文字山：特になし。
- ・油日岳：特になし。ロープ利用の激下り箇所等があり行程に時間を要した。

議題2 5月～6月の例会計画

開催日	山域・コース	テーマ・内容・	担当者	レベル	備考	
5月	3日(火・祝)	猪ノ鼻ガ岳	ちょこっとシリーズ	K藤	体力 ★★★☆☆ 技術 ★★★☆☆	
	15日(日)	那須ヶ岳 ～鈴鹿峠	鈴鹿縦走(2)	H島	体力 ★★★★★ 技術 ★★★★★	
	19日(木)	愛宕山 明智越	新緑山行	T中啓	体力 ★★★☆☆ 技術 ★☆☆☆☆	
	22日(日)	但馬妙見山	兵庫県の山	N尾	体力 ★★★☆☆ 技術 ★★★☆☆	
	5月28日(土) ～29日(日)	那須三山	関東例会	I東	体力 ★★★☆☆ 技術 ★★★☆☆	
6月	5日(日)	① 平～権現山	クリーンハイク	N村	体力 ★★★☆☆ 技術 ★★★☆☆	
	〃	② 金毘羅道	〃	K藤	体力 ★★★☆☆ 技術 ★★★☆☆	
	12日(日)	荒島岳	中出コース	N野	体力 ★★★★★ 技術 ★★★★★	
	19日(日)	鈴鹿峠～安楽越	鈴鹿縦走(3)	H島	体力 ★★★★★ 技術 ★★★★★	

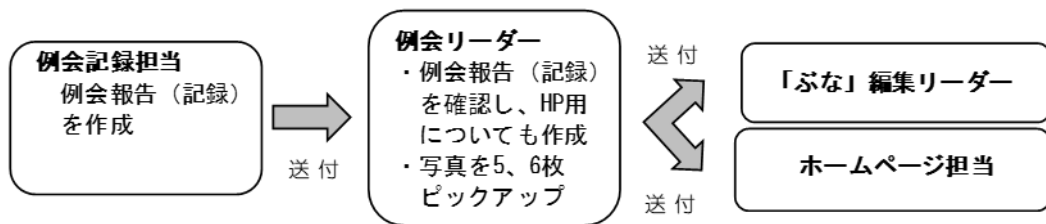
- ・上記以外に例会計画が企画された場合は、メールでご案内します。

議題3 公開山行（春の野点山行）について

コース：山門水源の森～東ヶ谷山～大浦越～山中の縦走コース。（4月13日下見実施）
準備会：4月28日

議題 4 山行記録作成、提出手順の確認

— 例会山行報告（記録）の作成手順 —



1. 例会記録担当は、山行報告（記録）を作成し、例会担当リーダーに送付してください。記録担当者名は必ず記載してください。

2. 例会担当リーダーは、送られてきた山行報告（記録）について、確認し必要があれば修正等を行いホームページ用についても作成してください。

【ホームページ用の山行報告（記録）】

- ・参加者については、“参加者〇〇名”と参加者人数の記載をお願いします。
- ・山行写真を5、6枚ピックアップしてください。

3. 例会担当リーダーは、「ぶな」、「ホームページ」用をそれぞれの担当者に送付してください。

※個人山行報告（記録）についても、手順に準じて作成してください。

議題 5 個人山行計画書（届）の緊急連絡先について

緊急連絡先については、会員または家族に依頼し住所、氏名、電話番号を記載してください。

次回リーダー部会は、6月21日（火）です。



2022年5月予定表

1	日		19	木	例会 愛宕山 明智越
2	月		20	金	
3	祝 火	例会 猪ノ鼻ガ岳	21	土	
4	祝 水		22	日	「ぶな」原稿締切 例会 但馬妙見山
5	祝 木		23	月	
6	金		24	火	
7	土		25	水	
8	日		26	木	
9	月		27	金	
10	火	第3回運営委員会	28	土	関東例会 那須三山
11	水		29	日	関東例会 那須三山
12	木		30	月	
13	金		31	火	
14	土		編集後記		
15	日	例会 那須ヶ岳～鈴鹿峠			
16	月				
17	火				
18	水				
6月の予定					
5	日	クリーンハイク 南比良2コース			
12	日	例会 荒島岳			
19	日	例会 鈴鹿峠～安楽越			
今月号と来月号の当番					



滋賀県勤労者山岳連盟

比良雪稜会

滋賀県大津市和邇今宿 712-1 西村方

TEL&FAX 077-594-0454

E-mail kazuyo-buna@r.river.sannet.ne.jp

HP <https://aquafoal39.sakura.ne.jp>